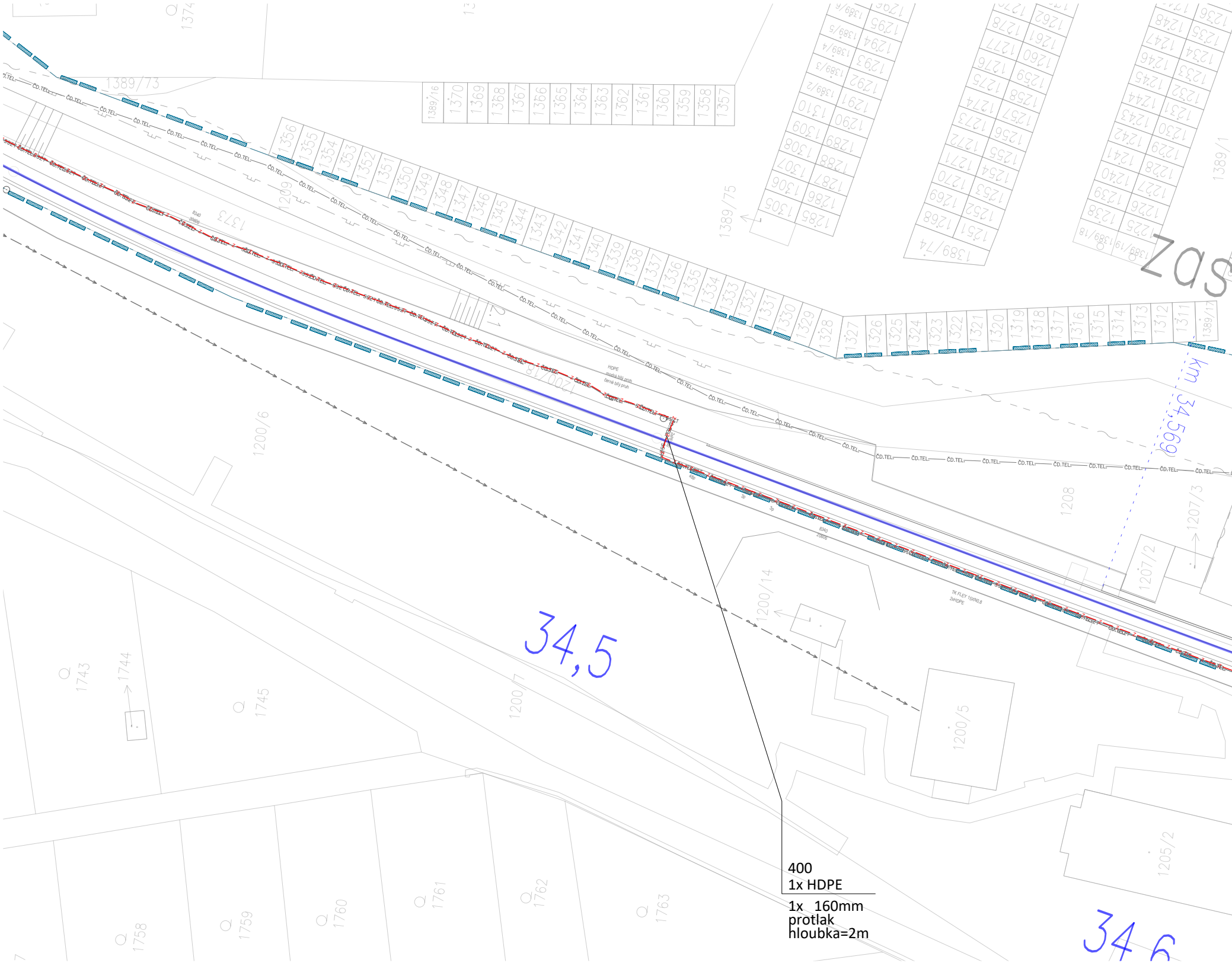
400
1x HDPE
1x 160mm
protlak
hloubka=2m
34,5
34,6
km 34,569
Zas
ČD.TEL.
HDPE
TK FLEY 15XN0,8
2xHDPE
1389/73
1389/75
1389/74
1200/6
1200/14
1200/7
1200/5
1205/2
1207/2
1207/3
1208
1209
1743
1744
1745
1758
1759
1760
1761
1762
1763

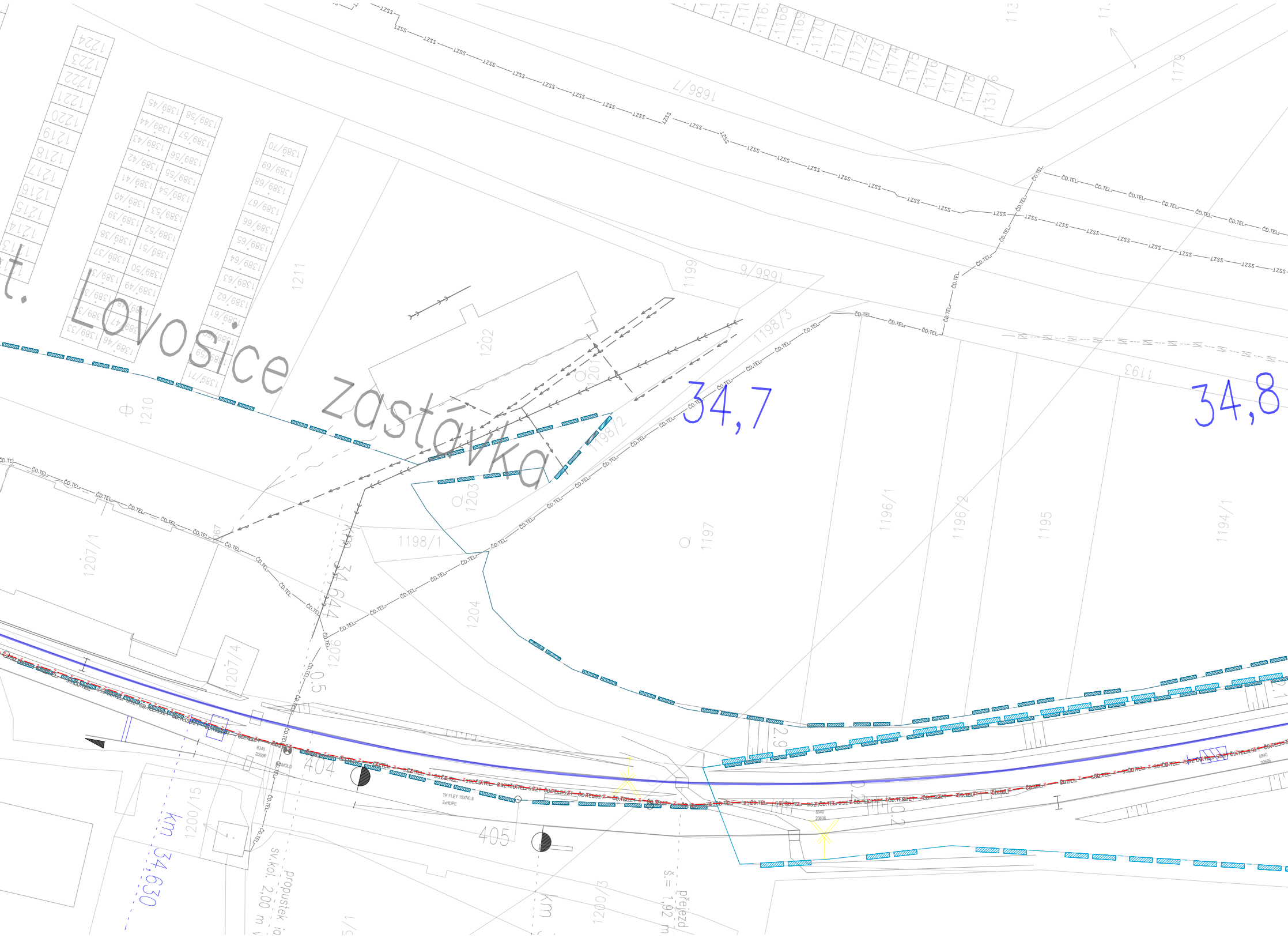

st. Lovosice zastávka
34,7
34,8
km 34,630
km 34,644
404
405
1202
1203
1204
1206
1197
1195
1194/1
1196/1
1196/2
1198/1
1198/2
1198/3
1199
1193
1207/1
1207/4
1210
1211
1200/3
1200/15
1686/6
1686/7
ČD.TEL.
1ZSS
TK FLEY 15XN0,8 2xHDPE
sv.kol. 2,00 m
propustek
přejezd š. = 1,92 m

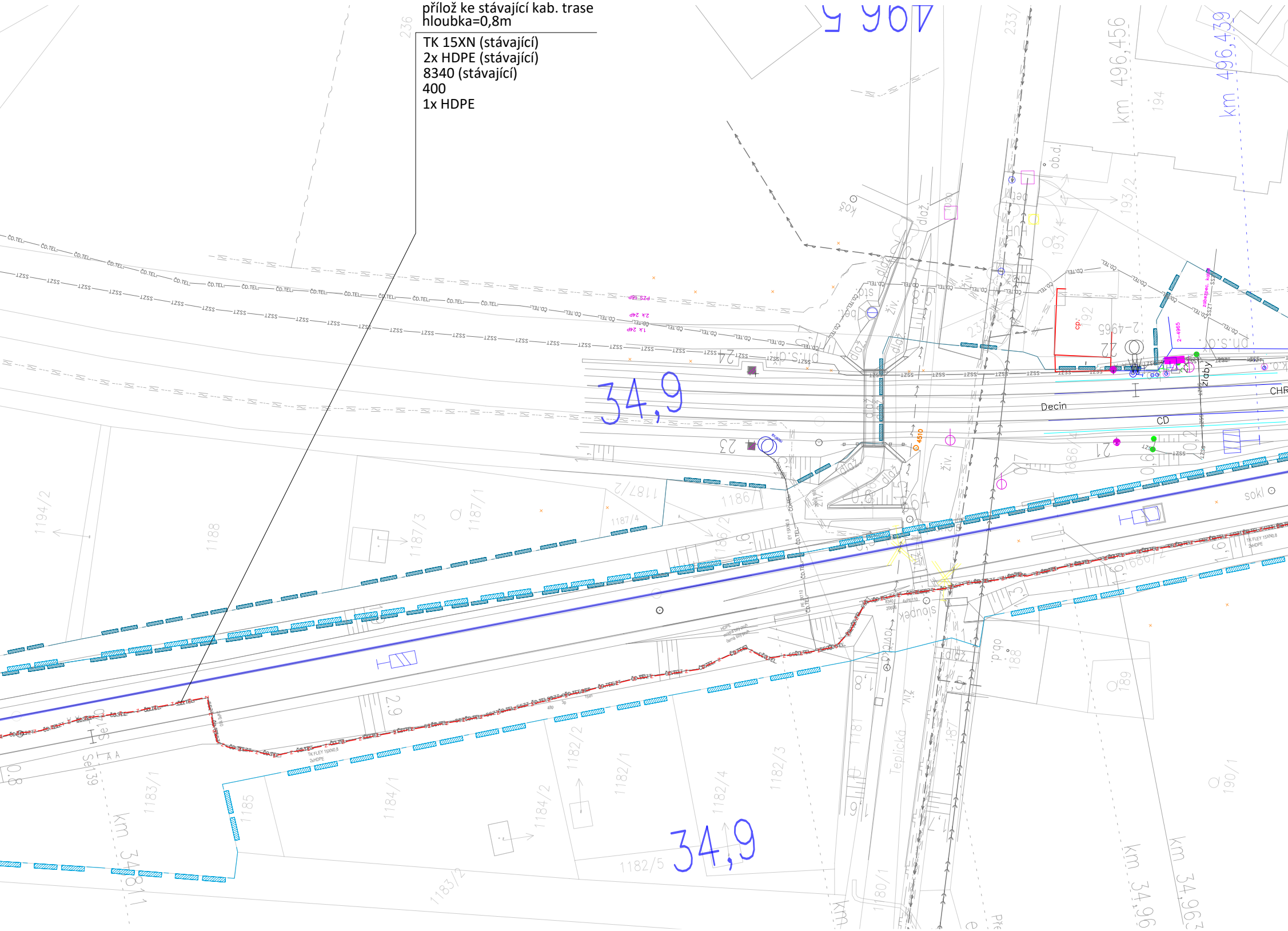

přílož ke stávající kab. trase
hloubka=0,8m

TK 15XN (stávající)
2x HDPE (stávající)
8340 (stávající)
400
1x HDPE

34,9
34,9
km 496,456
km 496,439
km 34,96
km 34,963
km 34,871
Decin
CD
CHR
sokl
sloupek
Teplická
žlaby
ČD.TEL.
SSZT
PZS 16P
2.k 24P
1.k 24P
TK FLEY 15XN0,8
2xHDPE
1194/2
1188
1187/3
1187/1
1187/2
1187/4
1186/1
1186/2
1183/1
1183/2
1184/1
1184/2
1185
1182/1
1182/2
1182/3
1182/4
1182/5
1181
1180/1
1189
188
189
190/1
192
193/1
193/2
194
233/1
236
2-4965
Se139

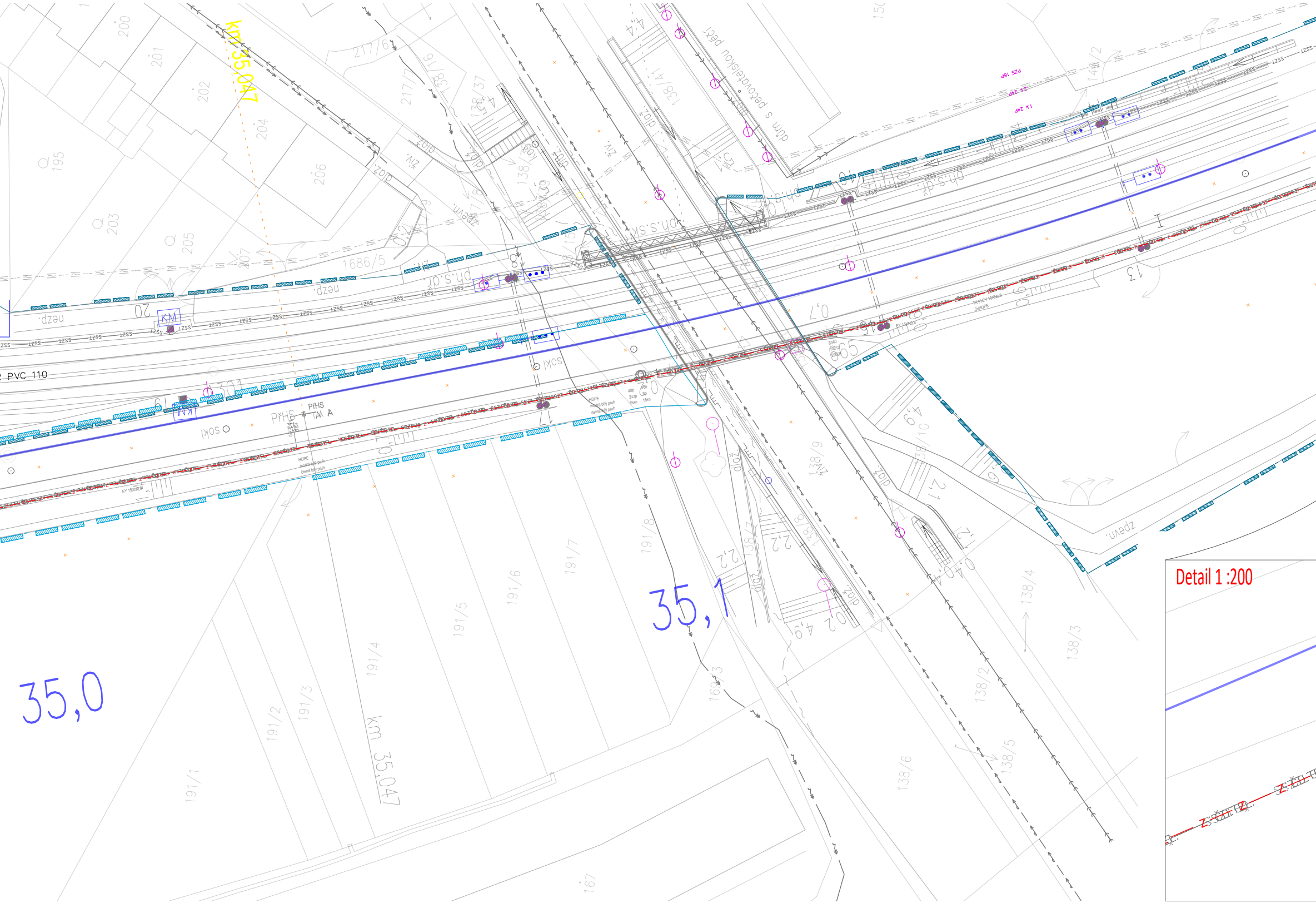
km 35,047
35,0
35,1
km 35,047
Detail 1 :200
PVC 110
KM
PHS
dům s pečovatelskou péčí
1686/5
191/1
191/2
191/3
191/4
191/5
191/6
191/7
191/8
138/2
138/3
138/4
138/5
138/6
138/9
138/10
138/14
138/16
138/37
195
200
201
202
203
204
205
206
207
217/6
217/7
167
169/3
148/2
HDPE
EY 15XN0,8
PZS 16P
1ZSS

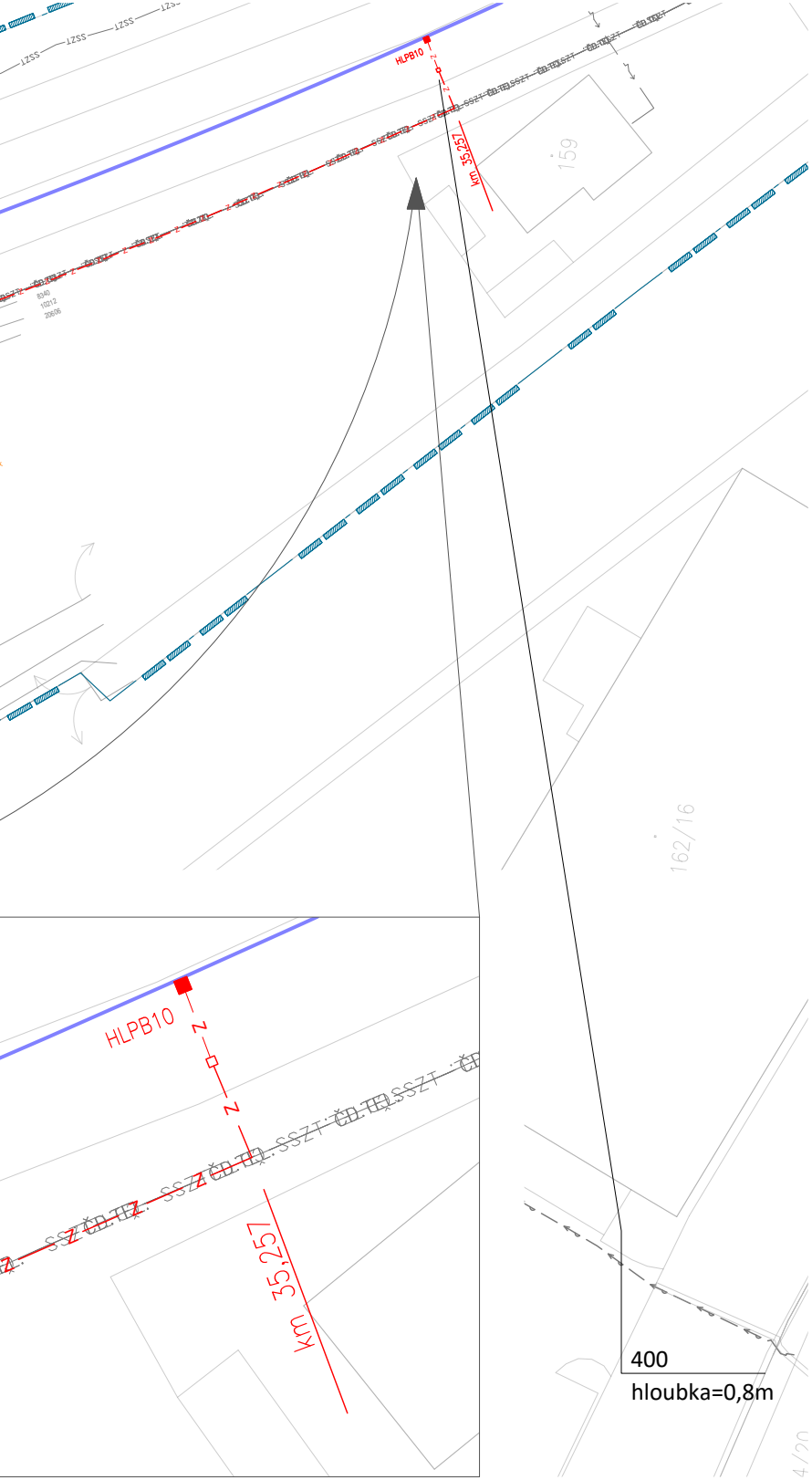
HLPB10
km 35,257
159
162/16
SSZT
ČD.TEL.
HLPB10
km 35,257
400
hloubka=0,8m

LEGENDA INŽENÝRSKÝCH SÍTÍ

—— ∼ ——	CETIN podzemní
—·— ≈ ——	CETIN neprovozované
— - ∼ ——	CETIN nadzemní
—·— ∼ ——	CETIN NN a elektropřípojky
— - ⤳ ——	ČEZ nodzemní nad 35kV
—— ⤳ ——	ČEZ podzemní do 1kV
—— ⤳ ——	ČEZ podzemní do 35kV
— - ⤳ ——	ČEZ nadzemní do 1kV
— - ⤳ ——	ČEZ nadzemní do 35kV
—·— ⊔ ——	GridServices PLYN NTL
—·— ⊔ ——	GridServices PLYN STL
—— ∼ ——	OSVĚTLENÍ VO (nadzemní, Malé Žernoseky)
—— → ——	VAK VODOVOD
→ → ——	VAK KANALIZACE
—— ČD.TEL. ——	ČD TELEMATIKA - TK+2xHDPE
—— ČD.TEL. ——	ČD TELEMATIKA - DK
—— ČD.TEL. ——	ČD TELEMATIKA
—— SSZT ——	SŽ SSZT
—— SEE ——	SŽ SEE

POZOR:
INŽENÝRSKÉ SÍTĚ JE TŘEBA PŘED ZAPOČETÍM STAVEBNÍCH PRACÍ NECHAT ZAMĚŘIT PŘÍMO V TERÉNU JEJICH SPRÁVCI VČETNĚ VYTYČENÍ HLOUBEK ULOŽENÍ.
ODKOPOVÉ PRÁCE V PROSTORU INŽENÝRSKÝCH SÍTÍ BUDOU PROVÁDĚNY RUČNĚ

LEGENDA GRAFICKÉHO ZNAČENÍ:

— ▨ ▨ —	Hranice dráhy
——	Nové prvky SSZT
——	Demontované prvky SSZT
— — — —	Hranice nebezpečného pásma
— z — z —	Nové kabely ve správě SSZT
—— ČD.TEL. ——	Nové kabely ve správě ČD Telematika

Ministerstvo dopravy
Státní fond dopravní infrastruktury

Jiná ověření:	Paré:

Orientační schéma:


přejezd P2071
ev. km 33,871
přejezd P2072
ev. km 34,168
NZ Chotiměř
zast. Lovosice zastávka

Razítko oprávněné osoby:

Podpis: Datum:

Revize:	Datum:	Popis:	Kontroloval:
000	31.7.2024	Definitivní odevzdání dokumentace	Pavel Plašil

Stavebník/Investor:	**Správa železnic, státní organizace**
Adresa:	Dlážděná 1003/7, 110 00 Praha 1
Zástupce investora:	Stavební správa západ
Adresa:	Sokolovská 1955/278, 190 00 Praha 9

SPRÁVA ŽELEZNIC

Zhotovitel díla:	**TOP CON SERVIS s.r.o.**
Adresa: Kontakt:	Ke Stírce 56, 182 00 Praha 8 T: +420 284 021 742 E: topcon@topcon.cz
Zhotovitel objektu:	**PRODIN a.s.**
Adresa: Kontakt:	K Vápence 2745, 530 02 Pardubice T: +420 466 055 111 E: info@prodin.cz
Hlavní projektant (HIP):	Ing. Libor Marek
Specialista:	Pavel Plašil

Název stavby/akce:	**Výstavba PZS se závorami na přejezdu P2072 v km 34,168 trati Úpořiny-Lovosice**		Označení investora: S632300397 Označení zhotovitele: 3111-24-1026
Název části:	Přejezdové zabezpečovací zařízení		Označení části: D.1.1.3
Název objektu/dílčí části:	**Zabezpečení přejezdu P2072**		Označení objektu/komplexu: **PS 13-01-33**
Název přílohy: Název dílčí části přílohy:	Polohopisný výkres km 34,400 - km 35,300 -		Číslo přílohy: **2. 102**
Odpovědný projektant: Pavel Plašil	Zpracovatel přílohy: Pavel Plašil	Měřítko: - Formáty: A4	Stupeň dokumentace: **DUSP + PDPS**
Kraj: Ústecký	Katastrální území: viz textová část	TUDU: 0651 12	**Smluvní datum zpracování:** **31.7.2024**

Označení investora::	*Stupeň dokumentace:*	*Část:*	*Objekt:*	*Podobjekt:*	*Příloha:*	*Revize:*
S 6 3 2 3 0 0 3 9 7	_ P D P S	_ D 1 1 0 3	_ P S 1 3 0 1 3 2	_ X X	_ 2 _ 1 0 2	_ 0 0 0